

Genehmigungsvermerke

Mitwirkung vom 4. August – 4. September 2017
Vorprüfung vom

Publikation im Amtsblatt vom
Publikation im amtl. Anzeiger vom

Öffentliche Auflage vom

Einspracheverhandlungen am
Erledigte Einsprachen
Unerledigte Einsprachen
Rechtsverwahrungen

Beschlossen durch den Gemeinderat am
Beschlossen an der Urnenabstimmung vom

Präsident Sekretärin

Daniel Hodel Alexandra Grossenbacher

Die Richtigkeit dieser Angaben bescheinigt:
Konolfingen,

Geschäftsleiterin

Alexandra Grossenbacher

**Genehmigt durch das kantonale Amt für
Gemeinden und Raumordnung**

MITWIRKUNG

Einwohnergemeinde Konolfingen

Überbauungsordnung «Landi» mit Zonenplanänderung

Überbauungsplan 1:500

Die UeO-Änderung besteht aus:

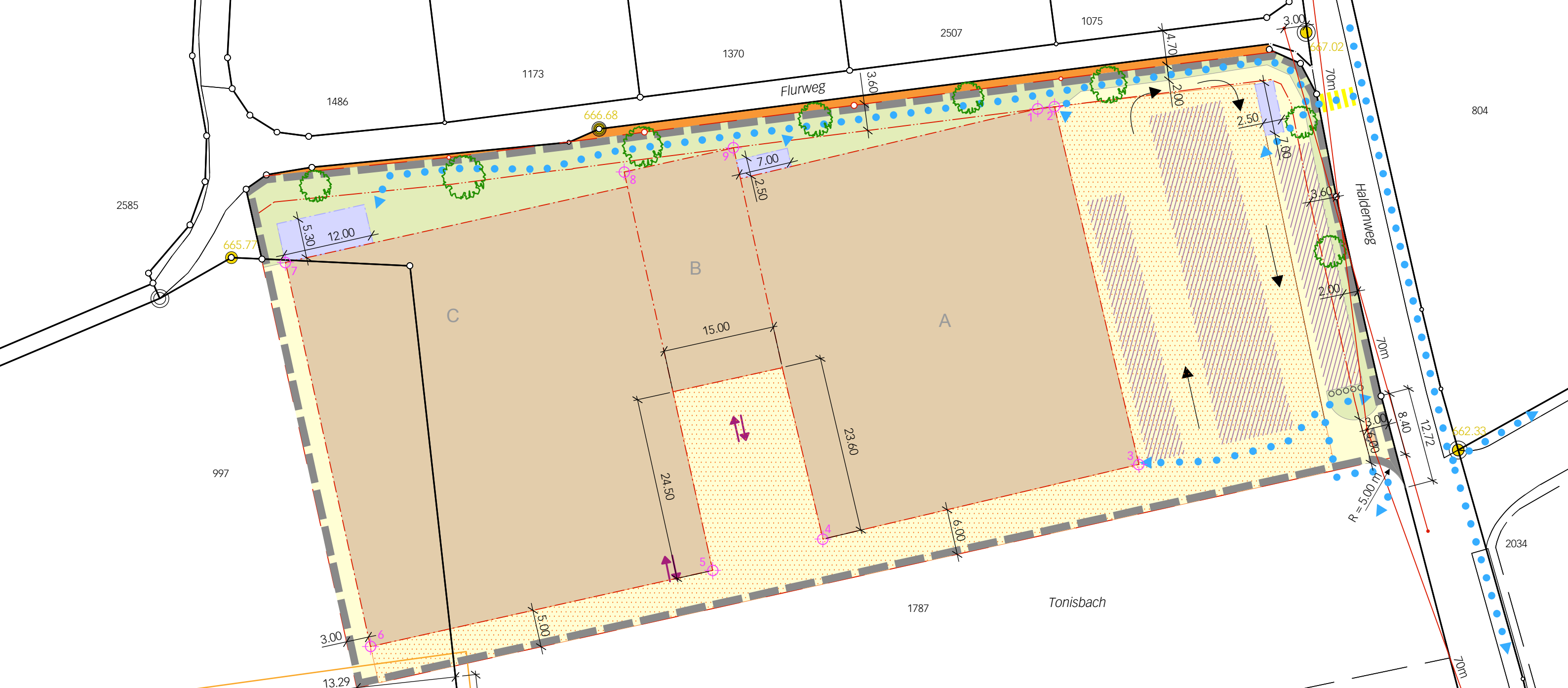
- Überbauungsplan
- Überbauungsvorschriften

weitere Unterlagen:

- Erläuterungsbericht
- Zonenplanänderung

Juli 2017

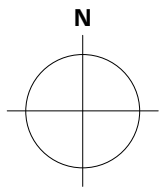
konolfingen/05569 ueo landi/resultate/überbauungsplan
5569_uep_170717_mw/pv/dr



**Koordinatenliste
Wirkungsbereich (LV95)**










	x	y
1	2613382.54	1192178.06
2	2613384.78	1192178.35
3	2613396.08	1192130.45
4	2613353.74	1192120.45
5	2613338.99	1192116.26
6	2613293.16	1192106.08
7	2613281.74	1192157.49
8	2613327.15	1192169.59
9	2613341.76	1192172.84





Fläche 1 = 106m²
Fläche 2 = 8'933m²



Legende

Inhalte:

-  Wirkungsbereich der Überbauungsordnung
-  Baubereich Hauptbaute mit Bezeichnung und Begrenzung
-  Baubereich Hauserschliessung / Fluchtweg
-  Baubereich unterirdische Baute
-  Koordinaten Eckpunkte
- in ungefährer Lage:
-  Grünbereich
-  Erschliessungsbereich
-  Personenzugang
-  Arealzufahrt

-  Zu- und Wegfahrt / Anlieferung
-  Bereich oberirdische Parkierung
-  Baumbepflanzung
-  Reklame-Standorte

Hinweise:

-  Gebäude bestehend
-  Terrainkote in m. ü. M.
-  Gasleitung
-  Projektierte Grundstücksgrenze
-  Strassenabstandslinie 3.60m
-  Fussgängerstreifen
-  Landabtretung
-  PP ausserhalb Perimeter
-  Sichtberme